GRONDPLAN
ONTWORPEN TOESTAND

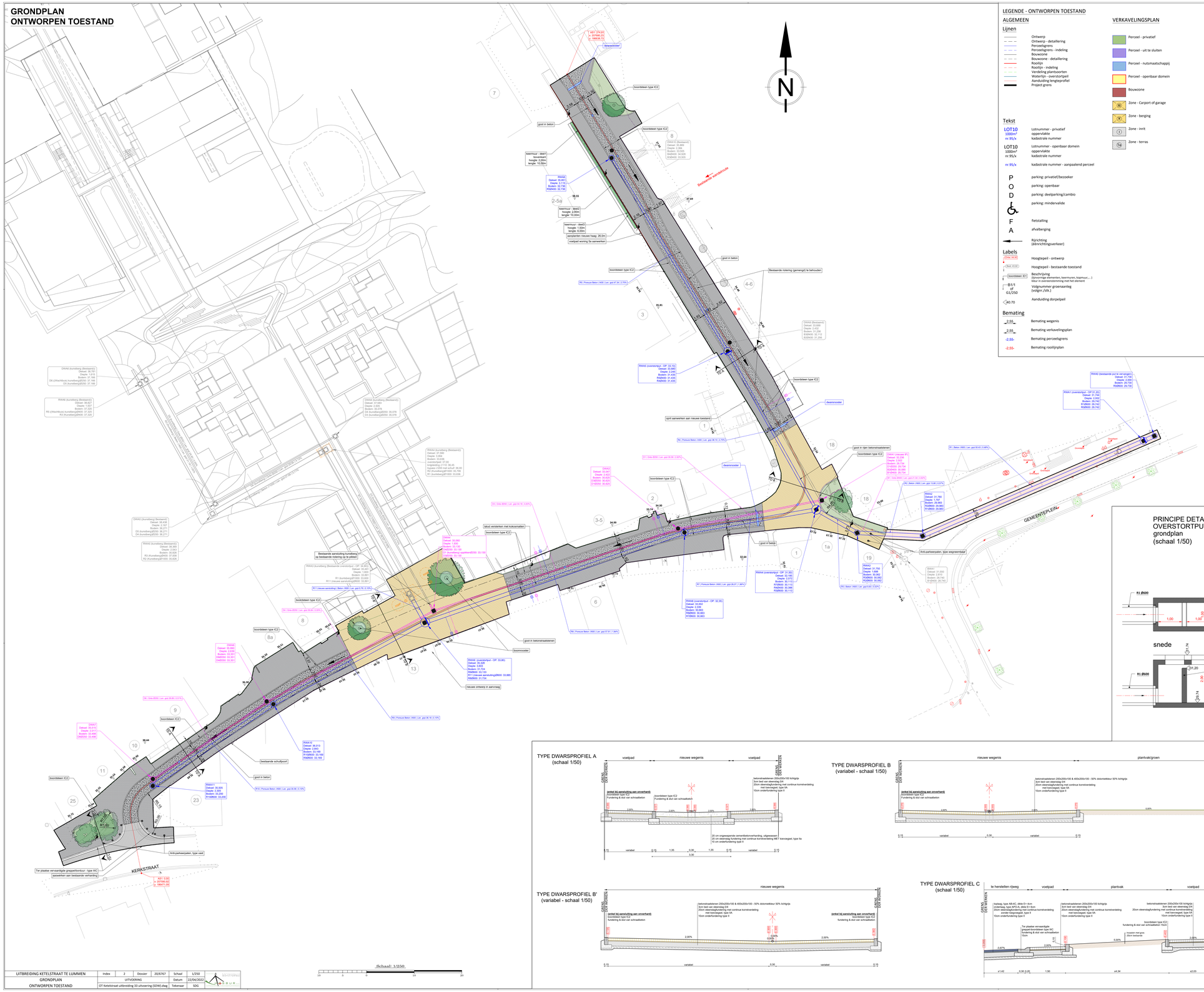

LEGENDE - ONTWORPEN TOESTAND

ALGEMEEN

Lijnen

- Ontwerp
- Ontwerp - detailering
- Perceelsgrens
- Perceelsgrens - indeling
- Bouwzone
- Bouwzone - detailering
- Rooilijn
- Rooilijn - indeling
- Verdeling plantsoorten
- Waterlijn - overstortpeil
- Aanduiding lengteprofiel
- Project grens

Tekst

- LOT10 1000m² nr.95/x — Lotnummer - privatief; oppervlakte; kadastrale nummer
- LOT10 1000m² nr.95/x — Lotnummer - openbaar domein; oppervlakte; kadastrale nummer
- nr.95/x — kadastrale nummer - aanpaalend perceel
- P — parking: privatief/bezoeker
- O — parking: openbaar
- D — parking: deelparking/cambio
- ♿ — parking: mindervalide
- F — fietsstalling
- A — afvalberging
- Rijrichting (eenrichtingsverkeer)

Labels

- [RWA 40.40] — Hoogtepeil - ontwerp
- [- Kar -43.8] — Hoogtepeil - bestaande toestand
- [boordsteen IC+] — Beschrijving (rijrichtinge elementen, keermuren, kopmuur,...) kleur in overeenstemming met het element
- B1/1 of G1/250 — Volgnummer groenaanleg [volgnr./Jdn.]
- ◁ 40.70 — Aanduiding dorpelpeil

Bemating

- 2.55 — Bemating wegenis
- 2.55 — Bemating verkavelingsplan
- -2.55- — Bemating perceelsgrens
- -2.55- — Bemating rooilijnplan

VERKAVELINGSPLAN

- Perceel - privatief
- Perceel - uit te sluiten
- Perceel - nutsmaatschappij
- Perceel - openbaar domein
- Bouwzone
- Zone - Carport of garage
- Zone - berging
- Zone - inrit
- Zone - terras

INFRASTRUCTUUR

Verharding & nutsleidingen

- Betonverharding grijs
- Asfaltverharding
- Betonstraatstenen 20x20 & 40x20 - halfsteensverband
- Betonverharding - 50% dolomietkleur 50% lichtgrijs
- Betonstraatstenen 200x200 - lichtgrijs - halfsteensverband
- Sleufherstelling (sleufverharding (plaatselijke uitvoering) (inclusief trabrakers, werkbrug, ...))
- Nutsleidingen (sleufverharding (plaatselijke uitvoering) (inclusief trabrakers, werkbrug, ...))
- Betonverharding rood
- Betonstraatstenen 220x110 - grijs - halfsteensverband
- Betonstraatstenen 220x110 - grijs - elleboogverband
- Betonstraatstenen 220x110 - antraciet - elleboogverband
- Betonstraatstenen 220x110 - rood - halfsteensverband
- Betonstraatstenen 220x110 - rood - elleboogverband
- Betonstraatstenen 220x110 - blauw - elleboogverband
- Betonstraatstenen 220x220 - antraciet - halfsteensverband
- Betonstraatstenen 220x220 - rood - halfsteensverband
- Betonstraatstenen waterdoorlatend - grijs - halfsteensverband
- Kasseiverharding
- platines
- Dolomiet
- Grind/kiezel
- Ternairmengsel
- Grindgazon
- Grasdallen
- Slemlaag

Riolering & water

- RWA Leiding
- RWA Inspectieput
- Straatkolk
- DWA Leiding
- DWA Inspectieput
- Huisaansluitingsputjes
- Bestaande rioleringstreng
- Bestaande Inspectieput
- Kasseibeschoeiing
- Rietgeels
- Breukstoen
- Constructies in beton (kopmuur, overstortmuur & dekiel)

Straatmeubilair

- Constructies (keermuur, massieve zitelementen)
- Trappen
- Deksel Keldergat (in verharding)
- Deksel huisaansluitingsputje DWA (in verharding)
- Deksel huisaansluitingsputje RWA (in verharding)
- Deksel inspectieput
- Verlichtingspaal
- Afvalbak
- Fietsbeugel
- zitbank
- Antiparkeerpaal - vierkant
- Antiparkeerpaal - rond
- boomrooster

GROEN

Algemeen

- Gras
- Bloembollen
- Bloemenweide
- Haag
- Heester hoog
- Heester laag
- Heg
- Vaste plant
- Waterplanten
- heester - solitair - nieuw
- boom - meerstammige - nieuw
- Boom - nieuw
- Leiboom - nieuw
- Boom - bestaand te behouden
- Boom - bestaand te kappen

Opmerking: Putten en leidingen kunnen pas worden besteld na opzoeken bestaande riolering & nutsleidingen

Detail boomrooster
(schaal 1/50)

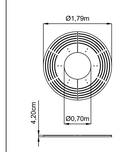

Detail dwarsrooster
(schaal 1/50)

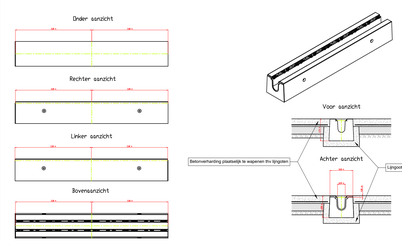

PRINCIPE DETAIL: OVERSTORTPUT RWA1 grondplan (schaal 1/50)

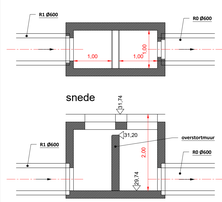

PRINCIPE DETAIL: OVERSTORTPUT RWA4 grondplan

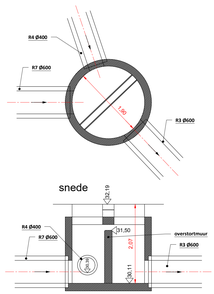

PRINCIPE DETAIL: OVERSTORTPUT RWA5 grondplan (schaal 1/50)

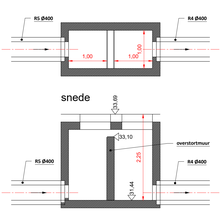

TYPE DWARSPROFIEL A (schaal 1/50)

TYPE DWARSPROFIEL B (variabel - schaal 1/50)

TYPE DWARSPROFIEL B' (variabel - schaal 1/50)

TYPE DWARSPROFIEL C (schaal 1/50)

PRINCIPE DETAIL: OVERSTORTPUT RWA8 grondplan (schaal 1/50)

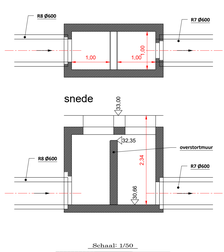

PRINCIPE DETAIL: OVERSTORTPUT RWA9 grondplan (schaal 1/50)

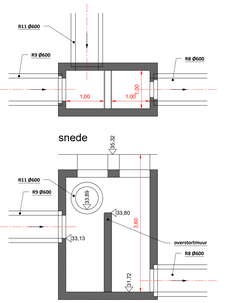

UITBREIDING KETELSTRAAT TE LUMMEN	Index	2	Dossier	20267ET	Schaal 1/250
GRONDPLAN	UITVOERING				Datum 22/04/2022
ONTWORPEN TOESTAND	OT Ketelstraat uitbreiding 33 uitvoering (SDW).dwg				Tekenaar SDG

Schaal 1/250