




















**Gemeente Lummen
RUP Meldert**

Grafisch Plan

verklaring

-  RUP begrenzing
-  Kadastrale percelen
-  Art. 1 Zone voor recreatie
-  Deelzone 1 zone sportvelden
-  Deelzone 2 overdrukzone voor gebouwen en parking
-  Art. 2 Zone voor wonen
-  Groeninkleding (indicatieve aanduiding)
-  Art. 3 Projectzone voor wonen
-  Beperking projectzone voor wonen (in overdruk)
-  Groeninkleding (indicatieve aanduiding)
-  Art. 4 Zone voor bouwrijpe tuinstrook
-  Art. 5 Zone voor buffer
-  Art. 6 Ontsluitingsweg
-  Art.6bis Ontsluitingsweg (indicatieve aanduiding)
-  Art.7 Verbinding voor langzaam verkeer (indicatieve aanduiding)
-  Art. 8 Zone non-aedificandi
-  Te behouden bomenrij
-  Bestaande waterloop
-  Op te heffen verkavelingen

*Miguel Vanleene,
Ruimtelijk planner*

Gezien en voorlopig vastgesteld door de gemeenteraad in zitting van

*Op bevel,
De Secretaris*

de Voorzitter

Bernard Zwijnen

Ludo Hermans

BRONNEN

1. Opmetingsplan Meldert
2. GRB

schaal A3 - 1:1.500

datum juni 2016

doc.nr. bre/2057445011

vakgroep ruimte en milieubeleid

